


















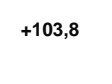







**MERKKIEN SELITYKSET:**

-  Olemassa olevaa puustoa/metsää/metsitys
-  Lehti-/havupuu
-  Pensasistutus
-  Rantaperennat
-  Nurmi
-  Metsäniitty
-  Hiekka-/kivituhkapinta
-  Kiveys
-  Katu
-  Arvokas luontoalue
-  Luonnontilainen suo
-  Puistoväylä
-  Puistokäytävä
-  Nurmi-/niitypohjainen latu-ura  
kaksisuuntainen yhdyslatu 5,5 m  
Tehtaansuon yksisuuntainen kiertolatu 3,5 m
-  Polku
-  Luontopolku
-  Luontopolun kohdetaulut/hienot paikat
  1. Lito-orava
  2. Luonnonpuon kasvillisuus
  3. "Kortemetsä"
  4. Avokallio
  5. Suopurusuo
  6. Korpisuo
  7. "Sammalmetsä"
  8. Luonnonpuon eläimistö
  9. Lammot
  10. Tehtaansuon ennallistaminen
-  Luonnonpuro
-  Säilyvä oja
-  Vesialhe
-  Vesialheen vedenpinnankorko
-  Silta
-  Alta/suojaverkko

tunnus	muutos	päiväys		arkistotunnus
piirustaja	PUISTOSUUNNITELMA	TWEB tunnus		0
kohteen sijainti	0005 TEHDAS	SUUNN.	22.2.2011	Charlotta Tanner
koide	<b>TEHTAANSUON KESKUSPUISTO</b>	Piir.	22.2.2011	
toimeksid.	Yleissuunnitelma	TARK.		
piirustuksen sisältö	Asemapiirustus	mitakava	1:2000	korvaa piirustuksen n:o
				korvattu piirustuksella n:o
		piirustus n:o		muutos
				10037-901-0